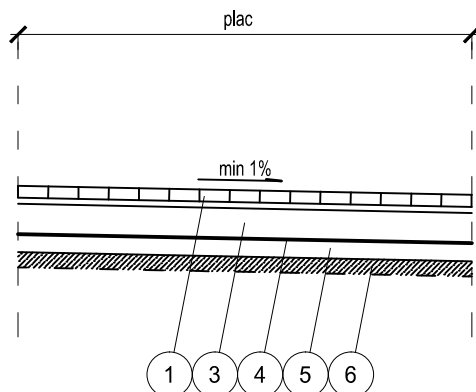
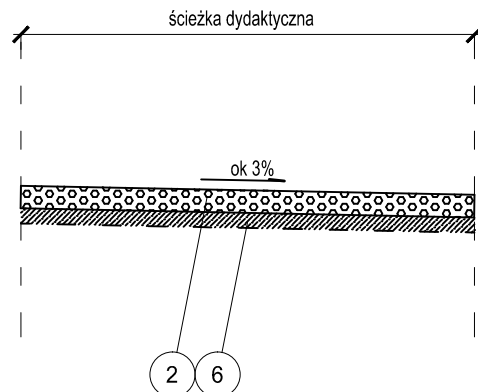


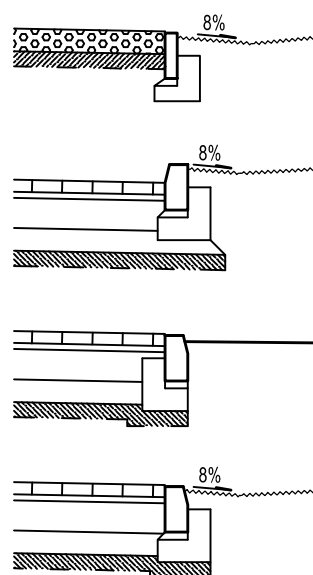
## Przekrój przez nawierzchnię placu



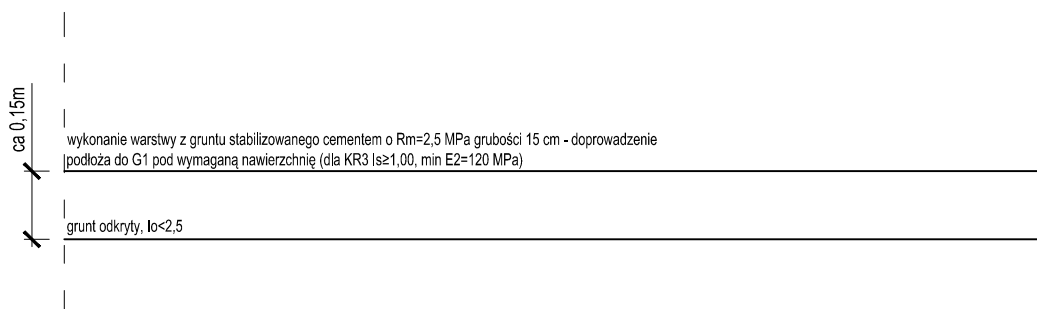
## Przekrój przez ścieżkę dydaktyczną



- 1 Nawierzchnia z kostki betonowej grubości 8 cm - kolorystyka wg zaleceń Inwestora
- 2 Nawierzchnia z kruszywa naturalnego (grys) 8-16 mm grubości 15 cm
- 3 Podbudowa z chudego betonu C8/10 grubości 20 cm
- 4 Folia PEHD zapewniająca szczelność nawierzchni
- 5 Podbudowa pomocnicza z gruntu stabilizowanego cementem o  $R_m=2,5$  MPa grubości 12 cm
- 6 Podłoże gruntowe rodzime lub właściwie przygotowany nasyp budowlany o parametrach :
  - pod nawierzchnią narażonej na ruch pojazdów ciężarowych - G1 ( $I_s \geq 1,00$ ,  $E_2=120$  MPa,  $I_o < 2,5$ )
  - pod nawierzchnią narażonej na ruch pieszych - G1 ( $I_s \geq 0,98$ ,  $E_2=80$  MPa,  $I_o < 2,5$ )



## Przygotowanie podłoża



Biurowo Rzeczoznawstwa i Ekonomii Środowiska CODEX Sadowski i Wspólnicy Spółka Jawna  
63-000 Środa Wlkp. ul. Stachury 9 tel.: +48 61 622 91 20 fax: +48 61 622 91 21 sadowski@codex.pl www.codex.pl

Przedsięwzięcie: Budowa punktu selektywnego zbierania odpadów komunalnych wraz z niezbędną infrastrukturą dla Gminy Czarnków w miejscowości Gajewo					Stadium dokumentacji: Projekt budowlany
Tytuł rysunku: PRZEKROJE					Nr rys.: D-02
Funkcja	Imię i nazwisko	Specjalność	Numer uprawnień	Podpis	Skala: 1:50
Projektował:	tech. Hieronim Krzysztofiak	drogowa	128/PW/91		Branża: DROGOWA
Sprawdził:	mgr inż. Marek Macedulski	drogowa	WKP/0077/POOD/14		Data: wrzesień 2016